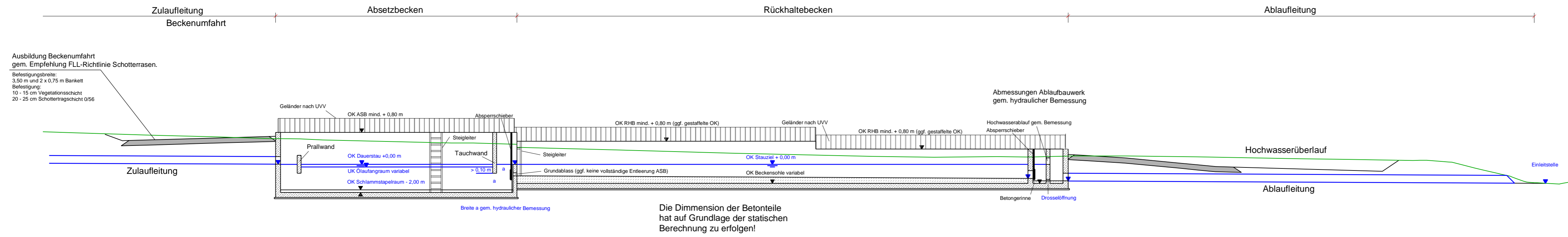
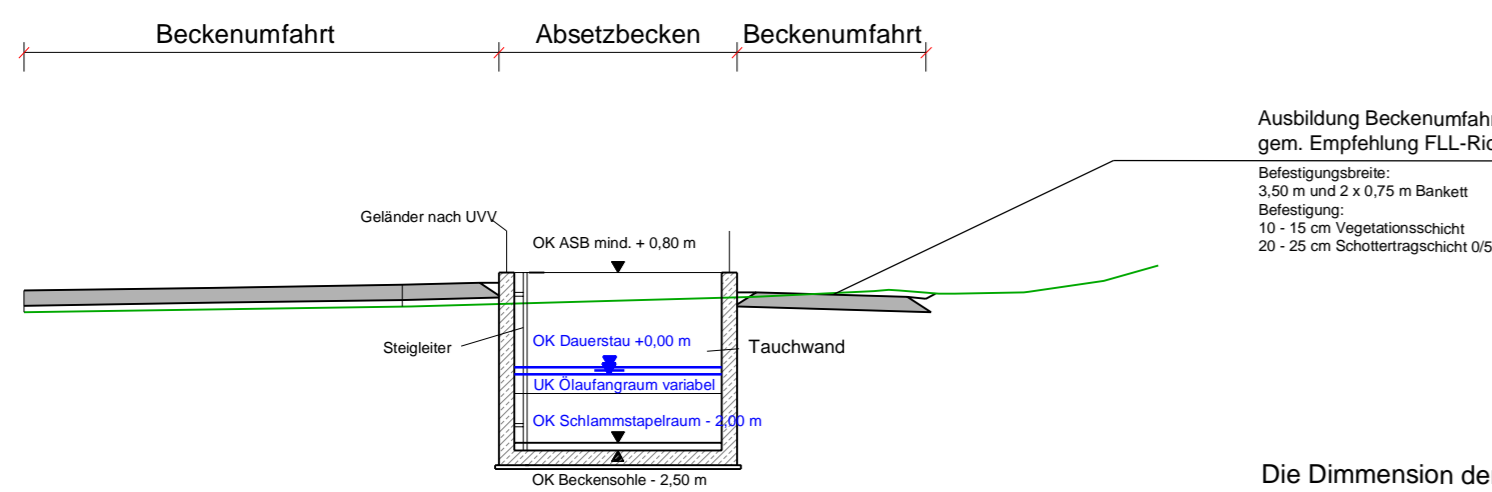


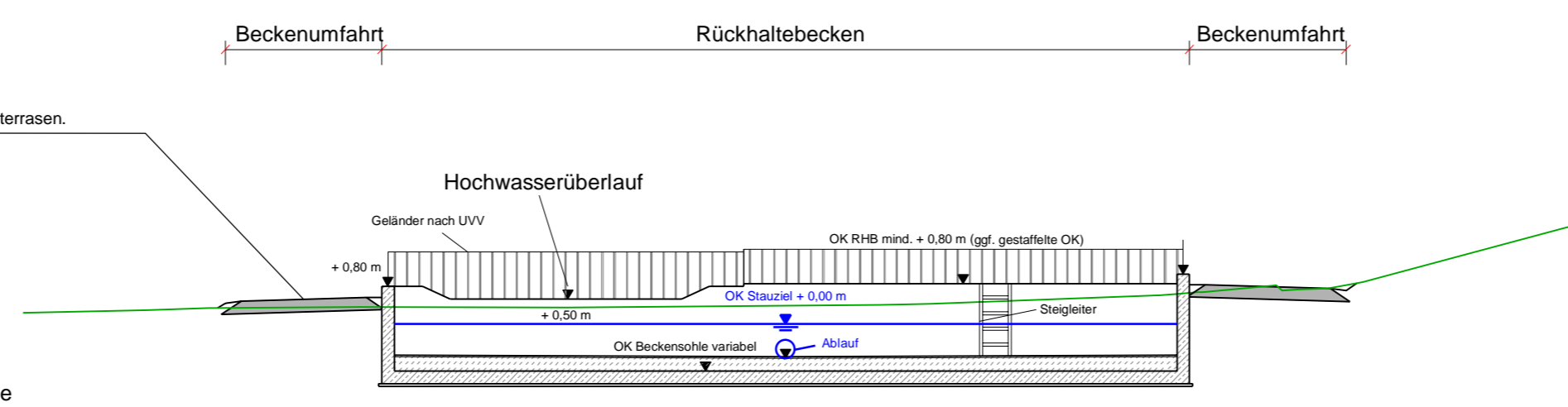
Absetz- und Rückhaltebecken
Längsschnitt A-A
M 1:200



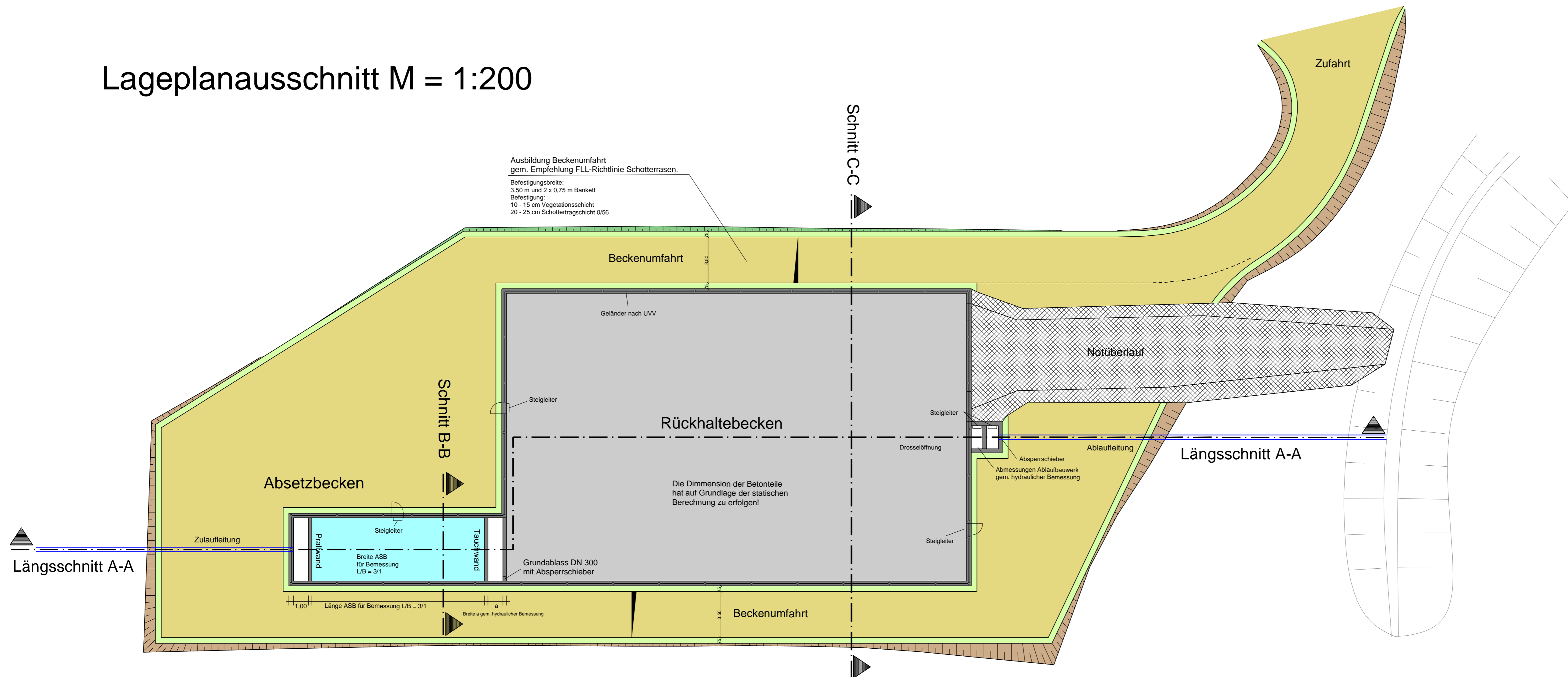
Schnitt B-B
M1:200



Schnitt C-C
M1:200



Lageplanausschnitt M = 1:200



Autobahndirektion Nordbayern		Gezeichnet:	Gz: 4112	Dat:	2016	Enderthum:
Flaschenhofstraße 55 90402 Nürnberg		gezeichnet:	Gz:			
Tel.: 0911/4621-01, Fax: 0911/4621-456, E-Mail: poststelle@abdn.bayern.de		geprüft:	Gz:			
		PSP Nr.:	Gz:			
		Projekt:	st_eFE			
Nr.	Art der Änderung	Datum	Zeichen			

PLANFESTSTELLUNG

Straßenbauverwaltung Freistaat Bayern		Unterlage / Blatt-Nr.:	13.4
Autobahndirektion Nordbayern		Systemplan	
Straße / Abschn.-Nr. / Station: A3 von 500 / 8.382 bis 520 / 5.323		Absetz- und Regenrückhaltebecken (Betonbecken)	
PROJIS-Nr.:		Maßstab: 1 : 200	
BAB A3 Frankfurt - Nürnberg westlich AS Wiesentheid - Fuchsberg 6-streifiger Ausbau von Bau-km 318+600 bis Bau-km 325+655			
aufgestellt: Autobahndirektion Nordbayern		Riedl, Baudirektor Nürnberg, den 20.01.2017	